



# Kernzonenplan Oberrüti

vom 25. September 2006  
(Datum der Festsetzung durch die Gemeindeversammlung)

Die Wiedergabe des Kernzonenplanes ist ohne Rechtsverbindlichkeit.

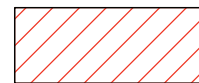
## Legende



Perimeter Kernzone



graue Gebäude



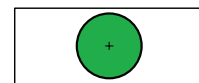
Bereich für Neubauten



zwingende Firstrichtung



Baubegrenzungslinie

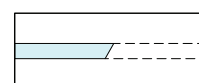


wichtige Bäume

## Informelle Angaben



Baulinien gemäss Baulinienplan



öffentliche Gewässer;  
offen, in Dole

